



## The landscape of the "Boucle de l'Ourthe" (Ourthe Loop)

This natural beauty spot is formed by the more than 6 km long meander of the river Ourthe winding its way through the municipalities of Esneux and Neupré. On the outer bank of the river, the steep and densely-wooded hillside reaches its highest point about 100 m above the river level, at the "Roche aux Faucons" (Falconrock), the best place to fully enjoy the view. Inside the loop, the landscape is more subdued, consisting mainly of pastures, fields, groves and hedges, in the middle of which nestles the little hamlet of "Ham" (classified site). Shaped in the course of time by nature and by man, this landscape is part of Wallonia's Exceptional Heritage. For the past century great efforts have been made to protect it. Thank you for respecting it as well!

*We wish you much pleasure treading the network of trails and paths across this beautiful quiet landscape!*

## Het grote landschap van de "Boucle de l'Ourthe" (Ourthe Lus)

Deze landschapseenheid wordt gevormd door de meer dan 6 km lange meander van de rivier Ourthe die tussen de gemeenten Esneux en Neupré stroomt. De buitenste steile, beboste en wilde hellingen overheersen de Ourthe tot aan de 100 m hoger liggende, "Roche aux Faucons" (de valkenrots). Het binnenste gedeelte bestaat uit een rustiek, heuvelig landschapsbeeld met zijn weilanden, akkers, bosjes, heggen en in het centrum, het beschermd dorpje "Ham". Deze, in de loop van de tijd, door mens en natuur gemarkeerde landschapseenheid behoort tot de lijst van het uitzonderlijk erfgoed van Wallonië. Afgelopen eeuw werden enorm veel inspanningen gedaan om dit te beschermen. Hartelijk dank voor uw respect!

*Veel plezier bij de ontdekking van het netwerk van wegen en paden door deze veelzijdige natuurlandschap!*

## Die große Landschaft der „Boucle de l'Ourthe“ (Ourthe-Schlaufe)

Diese große Landschaftseinheit wurde geformt durch die, mehr als 6 km lange, Windung des Flusses Ourthe zwischen den Gemeinden Esneux und Neupré. Die äußeren, steilen, bewaldeten und wilden Hänge dominieren den Fluss bis hinauf auf die 100 m höher liegende „Roche aux Faucons“ (Falkenfelsen). Im Inneren der Schlaufe befindet sich eine weichere Hügellandschaft mit Wiesen, Feldern, Hecken, Hainen und im Zentrum, dem denkmalgeschützten Dörfchen „Ham“. Diese, im Laufe der Zeit, von Mensch und Natur geprägte Landschaftseinheit gehört zu der Liste der außergewöhnlichen Erbgüter der Wallonie. Sie wurde seit mehr als einem Jahrhundert aktiv geschützt. Danke für auch Ihren Respekt!

*Viel Spaß beim Entdecken des Netzwerkes der Wege und Pfade durch diese vielseitige Landschaft!*



PICVerts « Plans d'Itinéraires Communaux Verts »  
La réhabilitation du réseau de promenades au cœur du Grand Site de la Boucle de l'Ourthe a été rendue possible grâce au soutien de la Wallonie.  
Les communes de Neupré et d'Esneux ont travaillé en concertation pour concrétiser ce projet.

*La réalisation de ce projet n'aurait pas été possible sans la précieuse collaboration de bénévoles qui prennent à cœur de sauvegarder et de partager les valeurs liées à notre Patrimoine.*

### RENSEIGNEMENTS :

Office du Tourisme d'Esneux  
04/380.93.20 - [www.esneux.be](http://www.esneux.be)

Agence de Développement Local de Neupré  
04/372.99.71 & 72 - [www.neupre.be](http://www.neupre.be)

*Une brochure détaillée est également disponible et téléchargeable.*



Image-cte



## Le Grand Site de la Boucle de l'Ourthe

Un réseau de chemins et sentiers à la découverte d'un patrimoine exceptionnel



Esneux • Neupré

## Le Grand Site de la Boucle de l'Ourthe

Un réseau de promenades enchantées dans un cadre exceptionnel

La vallée de l'Ourthe est bien connue pour ses richesses naturelles et son patrimoine remarquable. A hauteur d'Esneux et de Plainevaux (Neupré), l'Ourthe décrit une boucle de près de 6 kilomètres. Sa rive gauche, un escarpement boisé situé sur la commune de Neupré, s'élève à plus de 100 mètres, dominant le site avec la célèbre paroi et le point de vue de la Roche aux Faucons. Le paysage y est grandiose. C'est l'Ourthe elle-même qui, pendant des millénaires, a creusé ce massif calcaire. De nombreux phénomènes karstiques ponctuent le paysage visible et invisible (souterrain). La rive droite - l'intérieur de la boucle - offre un tableau plus doux et champêtre avec ses pâturages, ses cultures, ses bosquets et ses haies. Le hameau classé de Ham, fréquenté jadis par tant d'écrivains et d'intellectuels amoureux de nature et de quiétude, prend place dans ce cadre bucolique. Les lieux sont chargés d'histoire, puisque la colline de Beaumont renferme les restes d'un site fortifié remontant sans doute à l'âge du bronze.

Un paysage varié, donc, et largement préservé grâce au combat acharné de ses défenseurs, face aux multiples menaces dont il était et demeure l'objet. Le promeneur y rencontrera aussi bien quelques éléments d'archéologie industrielle ou de génie civil (les fours à chaux, la machine hydraulique du Coleu) que des vestiges d'activités économiques (les maisons éclusières, les anciennes exploitations de fer ou de pierres à moulin, ...).

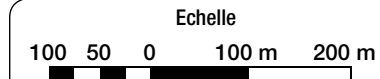
Un réseau de chemins et de sentiers balisés et pourvus de panneaux d'information permet à tout un chacun de découvrir ou redécouvrir ce réservoir magique de nature.

## Légende

De nombreux itinéraires touristiques parcourent déjà le site : un **chemin de St-Jacques de Compostelle** , des chemins de Grande Randonnée (GR) , des balades à pied    du réseau TARPAN Esneux-Anthisnes.

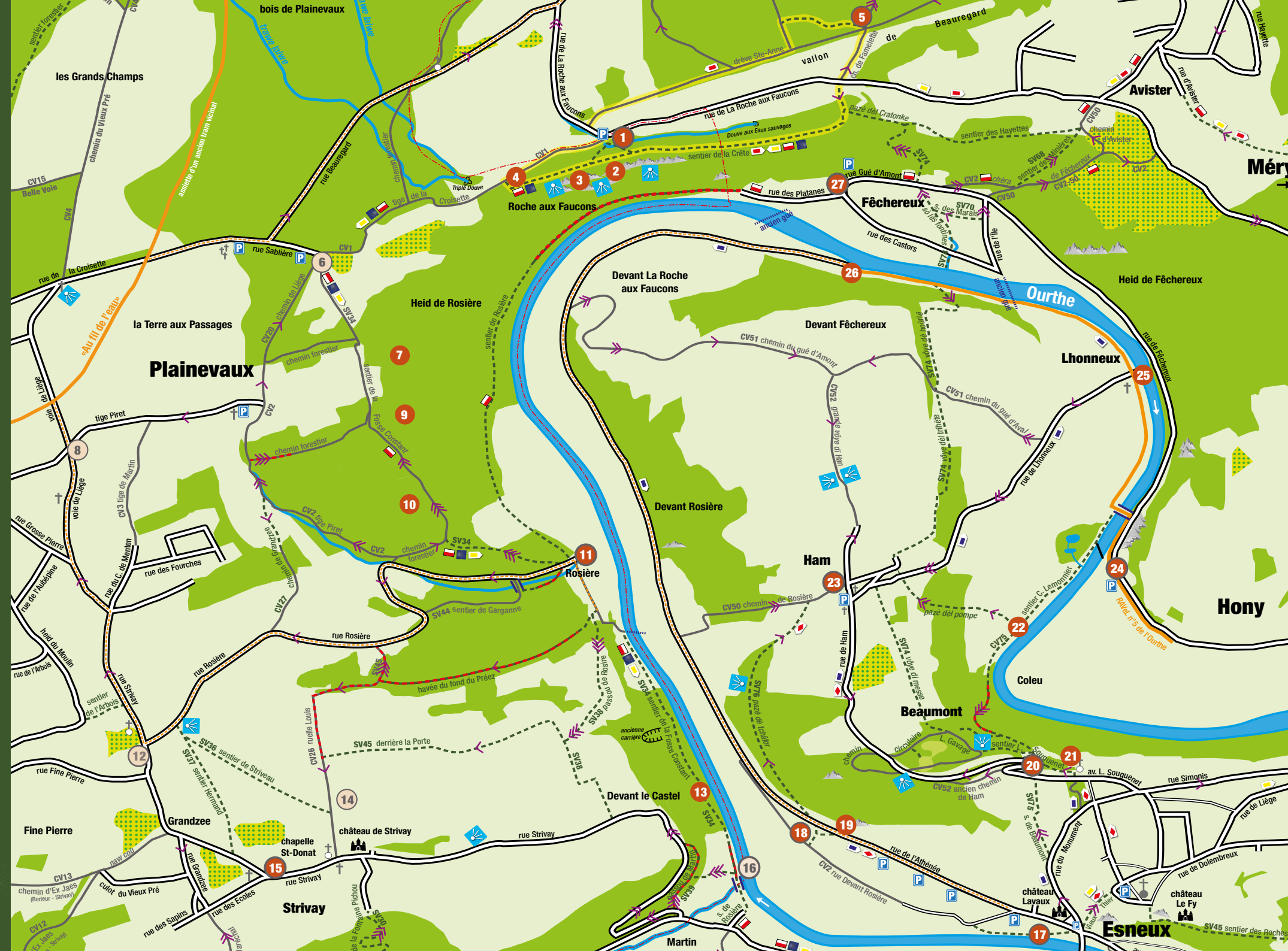
Les chemins et sentiers du réseau sont identifiés par leur nom et également par leur numéro officiel pour les chemins et sentiers vicinaux (CV et SV).




-  Voirie
-  Itinéraire cyclable en voirie locale
-  Itinéraire cyclable en site propre
-  Chemin communal   
-  Sentier communal 
-  Passage difficile (pouvant être dangereux en cas de pluie/crue)
-  Sentier Paysage & Géologie
-  Pente - montée dans la direction de la flèche :   
 faible -  moyenne -  forte pente
-  Point de vue
-  Rocher
-  Zone agricole
-  Zone boisée
-  Verger
-  Limite communale



Ce Grand Site a fait l'objet d'efforts de protection depuis plus d'un siècle. Merci de le respecter à votre tour !

L'opération de remise en état du réseau de chemins et sentiers du Grand Site a offert l'opportunité d'une valorisation de ses richesses patrimoniales.



-  A chaque point d'entrée se situe un panneau d'accueil PORTE. Il comporte un plan d'ensemble du Grand Site reprenant tous les chemins et sentiers avec leur dénomination.
-  A chaque point d'intérêt, parfois situé à une PORTE , un panneau didactique présente de façon succincte des aspects liés au milieu naturel et au milieu humain.

Bonnes découvertes au fil du réseau des chemins et sentiers à travers ce paysage préservé !

- |  |   |
|--|---|
| <b>1</b> PORTE de la Roche aux Faucons<br><i>Paysage et Géologie</i>   | <b>16</b> PORTE de Martin   |
| <b>2</b> Roche aux Faucons<br><i>Lecture du paysage</i>       | <b>17</b> PORTE d'Esneux<br><i>Histoire et patrimoine</i>                           |
| <b>3</b> Roche aux Faucons<br><i>Géologie et Préhistoire</i>  | <b>18</b> PORTE de Lavaux<br><i>Station d'épuration</i>                             |
| <b>4</b> Vallon de Beaugerard<br><i>Monde souterrain et Triple Douve</i>   | <b>19</b> Lavaux<br><i>Fours à chaux</i>  |
| <b>5</b> PORTE du bois de Nomont<br><i>Douves - dolines et minières</i>  | <b>20</b> PORTE de Beaumont<br><i>Site de Beaumont - Colline inspirée</i>           |
| <b>6</b> PORTE de la Sablière  | <b>21</b> Beaumont<br><i>Eperon fortifié médiéval</i>                               |
| <b>7</b> Heid de Rosière<br><i>Ermitage - anciennes terrasses de culture</i>   | <b>22</b> Coleu<br><i>Machine hydraulique de Ham</i>                                |
| <b>8</b> PORTE de Plainevaux - Tige Piret  | <b>23</b> PORTE de Ham<br><i>Ensemble architectural classé</i>                      |
| <b>9</b> Heid de Rosière<br><i>Stèle du Vieux Liège</i>  | <b>24</b> PORTE de Hony<br><i>Vestige de l'ancien canal - passage d'eau</i>         |
| <b>10</b> Heid de Rosière<br><i>Ancienne exploitation de pierres à moudre</i>  | <b>25</b> Lhonneux<br><i>Faune et flore de l'Ourthe</i>                             |
| <b>11</b> PORTE de Rosière<br><i>Ferme de Rosière</i>  | <b>26</b> Devant Fêchereux<br><i>Navigation sur l'Ourthe - le projet hollandais</i> |
| <b>12</b> PORTE de Grandzee  | <b>27</b> PORTE de Fêchereux<br><i>Système de double gué</i>                        |
| <b>13</b> Devant le Castel<br><i>Navigation sur l'Ourthe - le projet hollandais</i>  |   |
| <b>14</b> PORTE de la Ruelle Louis   |   |
| <b>15</b> PORTE de Strivay<br><i>Histoire et patrimoine</i>  |   |